









Legende

-  Parkanlagen
- ① Park "Alter Friedhof"
- ② Stadtpark
- ③ Altscherbitzer Park
-  geplante Park- und Grünanlagen
- A) ehemalige Malzfabrik
- B) ehemalige Brauerei / Edelpezl
- C) Stadteingang Süd
- D) Hallesches Feld

-  geplante Grünverbindungen
- I) Verbindung MDZ bzw. Hallesches Feld mit der Elster-Luppe-Aue
- II) Verbindung Elster-Luppe-Aue über Park "Alter Friedhof", Stadtpark und Turnerstraße mit geplanter Grünfläche ehem. Malzfabrik
- III) Verbindung Elster-Luppe-Aue über geplante Grünfläche ehem. Brauerei / Edelpezl mit Rudolf-Breitscheid-Straße
- IV) Verbindung Elster-Luppe-Aue mit geplanter Ortsrandeingrünung Karlstraße / Grenzstraße
-  Flächen für Maßnahmen zum Schutz, zur Pflege und zur Entwicklung von Natur und Landschaft (siehe FNP)

-  Elster - Luppe - Aue
-  Fluss / Kanal
-  See
-  Stadtgrenze

Übersichtskarte 11

Parkanlagen und Grünverbindungen im Bereich der Kernstadt

Maßstab: 1 : 20 000 SEKo Schkeuditz

Datum: 04/2008



Steinbrecher u. Partner
Ingenieurgesellschaft mbH
www.ispnet.de

Ingenieurgruppe Steinbrecher + Partner